

ROMÂNIA



Județul GIURGIU

CONSILIUL LOCAL AL MUNICIPIULUI GIURGIU

---

## HOTĂRÂRE

privind reglementarea situației juridice a unui teren situat în Municipiul Giurgiu,  
includerea în Nomenclatorul stradal și atribuirea de denumire

CONSILIUL LOCAL AL MUNICIPIULUI GIURGIU

întrunit în ședință ordinară,

Având în vedere:

- expunerea de motive a Primarului municipiului Giurgiu, înregistrată la nr.22.799/27.06.2017;
- raportul de specialitate al Direcției Patrimoniu – Compartimentul Patrimoniu, înregistrat la nr.22.800/27.06.2017;
- raportul comisiei pentru administrație publică locală, juridic și de disciplină;
- raportul comisiei de buget – finanțe administrarea domeniului public și privat;
- raportul comisiei de urbanism și amenajarea teritoriului;
- prevederile art.2, lit.,„d” din Ordonanța Guvernului nr.63/2002 privind atribuirea sau schimbarea de denumiri, aprobată prin Legea nr.48/2003.

În temeiul art.36 alin.(2), lit.,„c”, alin.(5), lit.,„d” și art.45 din Legea nr.215/2001, republicată, privind Administrația Publică Locală, cu modificările și completările ulterioare,

## HOTĂRĂȘTE:

**Art.1.** Se constată dreptul de proprietate privată a Municipiului Giurgiu, asupra unui teren situat în Municipiul Giurgiu, în suprafață de 450,00 mp, conform planului de situație prezentat în anexa care fac parte integrantă din prezenta hotărâre.

**Art.2.** Se aprobă trecerea din domeniul privat în domeniul public al municipiului Giurgiu a terenului menționat la art.1 din prezenta hotărâre.

**Art.3.** Se atribuie denumirea de *Intrarea Puișor* segmentului de drum cuprins între strada Puișor și Bazinul de retenție din strada Negru Vodă.

**Art.4.** Tronsonul de drum va fi inclus în Nomenclatorul stradal și se vor monta plăcuțe indicatoare cu denumirea acesteia.

**Art.5.** Prezenta hotărâre se va comunica Instituției Prefectului - Județul Giurgiu în vederea exercitării controlului cu privire la legalitate, Primarului municipiului Giurgiu, Direcției Patrimoniu – Compartimentul Patrimoniu, Direcției Economice, Serviciului Autorizații și Documentații de Urbanism din cadrul Aparatului de specialitate al Primarului municipiului Giurgiu, Poliției municipiului Giurgiu, Direcției Poliției Locale Giurgiu, Direcției de Impozite și Taxe Locale Giurgiu, Direcției de Evidență a Persoanelor Giurgiu și Societății Giurgiu Servicii Locale S.A.

**PREȘEDINTE DE ȘEDINȚĂ,**

*[Signature]*  
**Săndulescu Petronela Marina**



**CONTRASEMNEAZĂ,  
SECRETAR,**

*[Signature]*  
**Roșu Petre**

Giurgiu, 29 iunie 2017  
Nr. 250

Adoptată cu un număr de 21 voturi pentru, din totalul de 21 consilieri prezenți

## **EXPUNERE DE MOTIVE**


Având în vedere necesitatea reglementării situației juridice, precum și atribuirea denumirii unei artere de circulație din municipiul Giurgiu, situată în municipiului Giurgiu , cu o suprafață de 450 mp, cuprinsă între Strada Puișor și Bazinul de retenție din Strada Negru Vodă, cât și includerea acesteia în nomenclatorul stradal, propun initierea unui Proiect de Hotărâre cu următoarea titlatură:

**„Proiect de hotărâre privind reglementarea situației juridice a unui teren situat în municipiul Giurgiu, includerea în nomenclatorul stradal și atribuirea de denumire ”**


Directia Patrimoniu prin Compartiment Patrimoniu va întocmi raportul de specialitate pe care îl va sustine în fata comisiei pentru administrație publică locală, juridic și de disciplină, comisiei de buget – finanțe administrarea domeniului public si privat, comisiei de urbanism și amenajarea teritoriului și în fața consiliului local pentru aprobare.

**PRIMAR,**

**BARBU NICOLAE**



VIZAT  
VICEPRIMAR,



## RAPORT DE SPECIALITATE

### I. TEMEIUL DE FAPT:

Prin expunerea de motive nr. 22799/ 27.06.2017 Primarul municipiului Giurgiu, a inițiat Proiectul de hotărâre cu privire la reglementarea situației juridice a unui teren situat în municipiul Giurgiu, includerea în nomenclatorul stradal și atribuirea de denumire, în vederea dezbaterii și aprobării sale în ședința Consiliului local al municipiului Giurgiu.

### II. TEMEIUL DE DREPT:

Conform art.44 din Legea 215/2001 modificată privind administrația publică locală, Direcția Patrimoniu, Compartimentul Patrimoniu, în calitate de compartiment de resort a analizat și elaborat prezentul raport în termenul prevăzut de lege.

### III. ARGUMENTE DE OPORTUNITATE:

Proiectul de hotărâre are ca obiect principal de reglementare clarificarea situației juridice a unui teren situat în municipiul Giurgiu, precum și atribuirea de denumire de stradă. Aceasta are o suprafață de 450 mp, fiind cuprins între Strada Puișor și Bazinul de retenție Negru Vodă.

Pentru imobilul situat în intrarea Puișor, nr. 20 a fost înaintată notificarea în temeiul Legii nr. 10/2001, proprietarii solicitând acordarea de despăgubiri pentru casa și terenul preluate abuziv.

Imobilul situat în municipiul Giurgiu, intrarea Puișor nr. 20, compus din teren în suprafață de 450 mp. și construcții în suprafață de 97,70 mp a fost proprietatea notificatorilor Dobrișan Aurelian și Dobrișan Ecaterina.

Preluarea de către stat s-a făcut prin Decretul de expropriere nr. 161/1985.

Restituirea în natură a imobilului situat în Giurgiu, intr. Puișor , nr. 20, căreia îi corespunde construcția în suprafață de 97,70 mp și terenul de 450 mp. nu a fost posibilă deoarece construcția este demolată iar terenul este ocupat de strada Puișor și teren adiacent bazinului de retenție, fiind traversat de rețeaua de canalizare din zonă.

Prin Dispoziția nr.5040/2006 s-a propus acordarea de despăgubiri în condițiile legii speciale pentru imobilul teren în suprafață de 450 mp. și construcții în suprafață de 97,70 mp situat în municipiul Giurgiu, intrarea Puișor nr. 20, județul Giurgiu, iar prin decizia de validare nr. 4653/15.06.2015, Comisia Națională pentru Compensarea Imobilelor a validat acordarea de despăgubiri.

Având în vedere faptul că în zonă urmează a se efectua lucrări de sistematizare și modernizare , iar pentru clarificarea situației juridice a segmentului de drum se propune ca noua denumire să fie de **Intrarea Puișor** astfel fiind îndeplinite prevederile Ordonanței Guvernului nr.63/2002, nefiind necesar obținerea avizului comisiei județene de atribuire de denumire , deoarece nu reprezintă evenimente istorice, politice, culturale sau nume de personalități.

Aceasta va fi inclusă în Nomenclatorul stradal, în inventarul domeniului public al municipiului Giurgiu și vor fi montate plăcuțe indicatoare cu noua denumire.

#### **IV. REGLEMENTĂRI LEGALE INCIDENTE:**

Proiectul de hotărâre are ca temei special de drept prevederile art.3, alin (1) din Ordonanța Guvernului nr.63/2002 privind atribuirea sau schimbarea de denumiri, aprobată prin Legea nr.48/2003, art. 36 alin.(2), lit. „c” , alin (5) lit.”d” și art. 45, din Legea 215/2001, republicată, privind Administrația Publică Locală, cu modificările și completările ulterioare, Ordonanța Guvernului nr.63/2002 privind atribuirea sau schimbarea de denumiri, aprobată prin Legea nr.48/2003 și nu are un caracter normativ nefiind supus prevederilor Legii nr.52/2003 privind transparența decizională.

#### **V. CONCLUZII ȘI PROPUNERI:**

Proiectul de hotărâre întrunește condițiile legale și de oportunitate astfel că propunem dezbateră și aprobarea sa în ședința Consiliului local al municipiului Giurgiu.

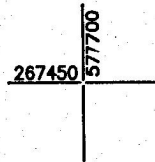
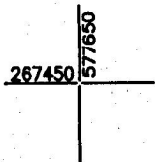
**DIRECTOR EXECUTIV,**

**Cristian TRĂISTARU**

INTOCMIT,

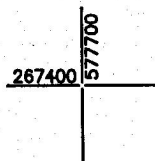
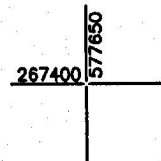


PLAN DE SITUATIE  
SCARA 1: 500

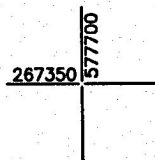
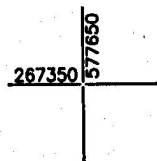
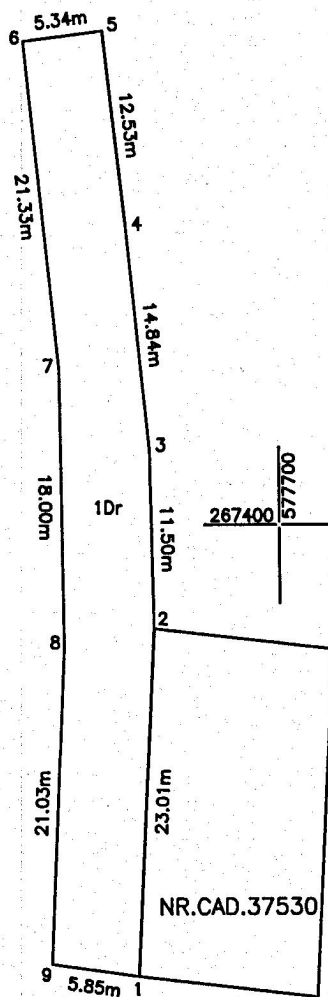


AMPLASAMENT:  
MUN. GIURGIU, INT. PUISOR,  
JUD. GIURGIU

PROPRIETAR:  
MUN. GIURGIU



1Dr - SUPRAFATA S = 450 MP



PRESENTE

*Signature*



*SECRETAR*  
*Signature*



Sistem de proiectie: STEREO '70  
Data: Iunie 2017